



Váš dopis zn.: **elektronické podání**
Ze dne: **03.04.2025**
Naše značka: **VZGIS3969**
Vyizuje: **Ing. Jan Schieferdecker**
Telefon: **577 124 223**
E-mail: **jan.schieferdecker@vodarnazlin.cz**
Datum: **03.04.2025**

Adresa žadatele:
PROJEKČNÍ A STAVEBNÍ s.r.o.
Zlámanec 82
687 12 Zlámanec

Informace o existenci sítí provozovaných společnostmi **Vodárna Zlín a.s.**

Tato poskytnutá informace má pouze informativní charakter a nenahrazuje stanovisko či vyjádření společnosti Vodárna Zlín a.s. k případné stavební či jiné činnosti žadatele a není ji možno použít pro jakýkoliv stupeň územního ani stavebního řízení.

Ú el informace:	Existence sítí		
Lokaliza ní údaje:	Okres:	Zlín	
	Obec:	Otrokovice	
	ást obce, ulice, .p.:	Kvítkovice, P í ná, 1599	
Zájmové území:	Vymezeno v situaci uvedené v p íloze*		
Kontaktní osoba:			
Kontaktní údaje: tel., e-mail	773717218, machova@pas-sro.cz		
Platnost informace:	Jeden rok ode dne vyhotovení		

Ve Vámi vymezeném zájmovém území se ke dni vyhotovení této informace

nachází

sít v provozování společnosti Vodárna Zlín a.s. a jejich ochranná pásma.

Případná existence vodovodních a kanalizačních přípojek není součástí poskytnuté informace, společnost Vodárna Zlín a.s. není jejich vlastníkem a ani provozovatelem (viz §3 odstavec 3 zákona č. 274/2001 Sb., o vodovodech a kanalizacích pro veřejnou potřebu, v platném znění).

Zakresleny jsou pravděpodobné průběhy sítí, které nelze použít pro návaznou výstavbu, pokud nebude jejich správnost ověřena měřeními před zahájením stavebních prací.

- V případě požadavku na výdej dat v elektronickém formátu využijte program Žádosti o poskytnutí dat DGN.
- Kontakty:

<https://www.vodarnazlin.cz/kontakty/>

- Vyjádření, napojení na vodovodní síť, napojení na kanalizační síť a další služby:

<https://www.vodarnazlin.cz/sluzby/vyjadreni/>

Ing. Jan Schieferdecker

Vedoucí oddělení TP

Vodárna Zlín a.s.

štátní Tomáše Bati 383, Louky, 763 02 Zlín

(T) +420 577 124 223

(F) +420 577 124 264

(E) jan.schieferdecker@vodarnazlin.cz

www.vodarnazlin.cz

Následnou žádost o poskytnutí dat DGN k této žádosti vytvoříte [zde](#).

Následnou žádost o poskytnutí dat PDF k této žádosti vytvoříte [zde](#).

*P íloha: situace zájmového území

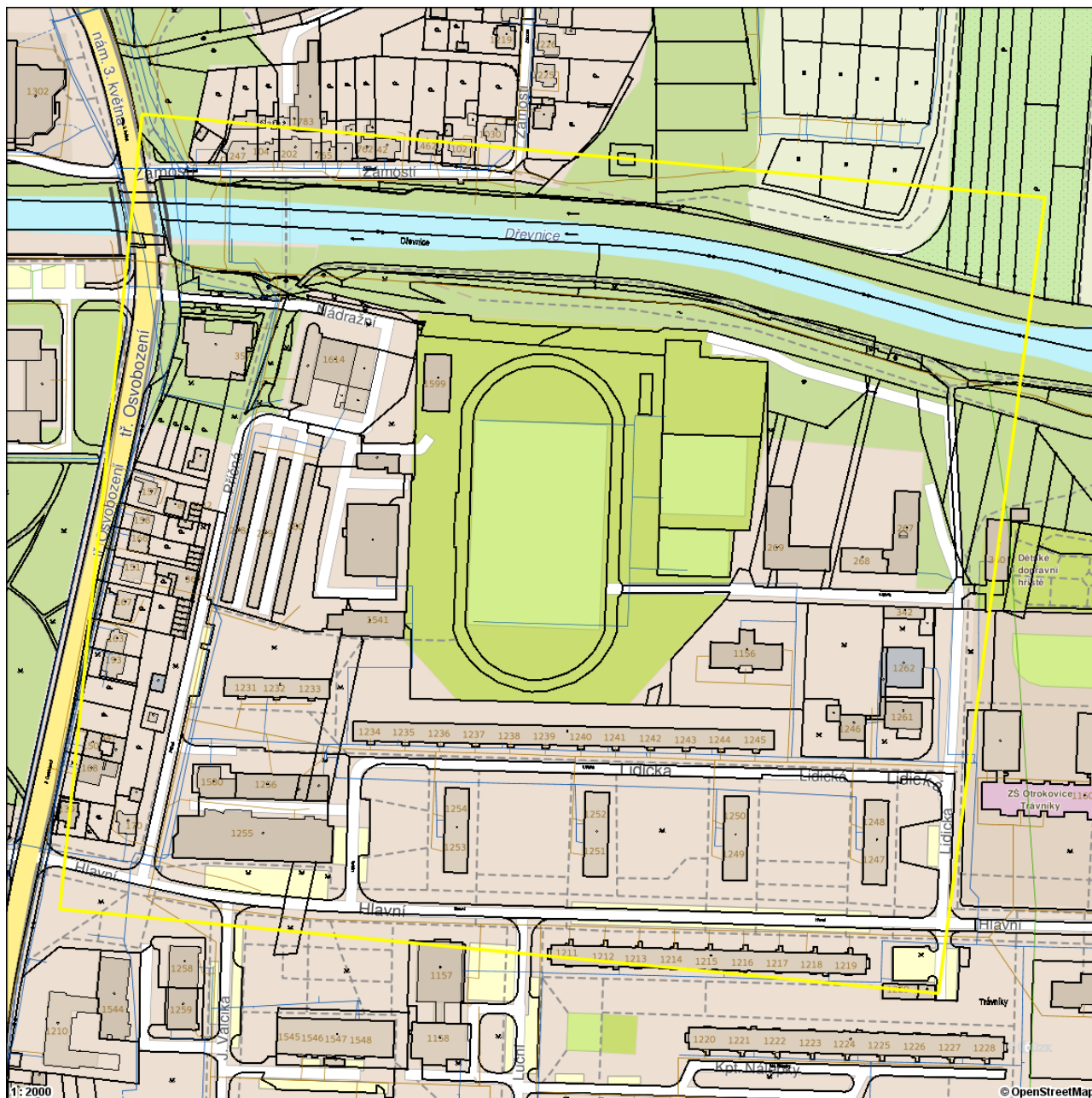
P íloha k žádosti o poskytnutí informace ze dne:






03.04.2025

Naše zna ka:

VZGIS3969

Situace zájmového území



- | | | | |
|-------------------------|------------------------------------|---------------------------------------|--|
| Úsek vodovodní přípojky | Úsek kanalizační stoky : dešťová | Úsek kanalizační přípojky : dešťová |  Ochranné pásmo : I. stupeň
 Ochranné pásmo : II. stupeň
 Ochranné pásmo : III. stupeň
 Ostatní
 Vámi vymezená oblast |
| Úsek vodovodního řádu | Úsek kanalizační stoky : splašková | Úsek kanalizační přípojky : splašková | |
| Linie elektro | Úsek kanalizační stoky : jednotná | Úsek kanalizační přípojky : jednotná | |
| | | | |
| | | | |